

ALGERIE. HOGGAR. oriental.

Massif de SISCART. IFARANE wan Idikel.
(1900m) Sommet SE ou grand IFARANE.

Le massif de SISCART est situe' a mi chemin entre la Talleghteba et BERKOUT.

Voie "avant la nuit" TDinf.

Premiere voie sur ce sommet
viere par A. BRUY -

O. DUPUY et E. ROUSSET.

le 22/02/09
Très jolie voie de difficulté
moyenne - bon rocher

Assez exposée en
L1 et L2.

Elle remonte l'éperon
à la limite des
faces Sud et
Sud Ouest.

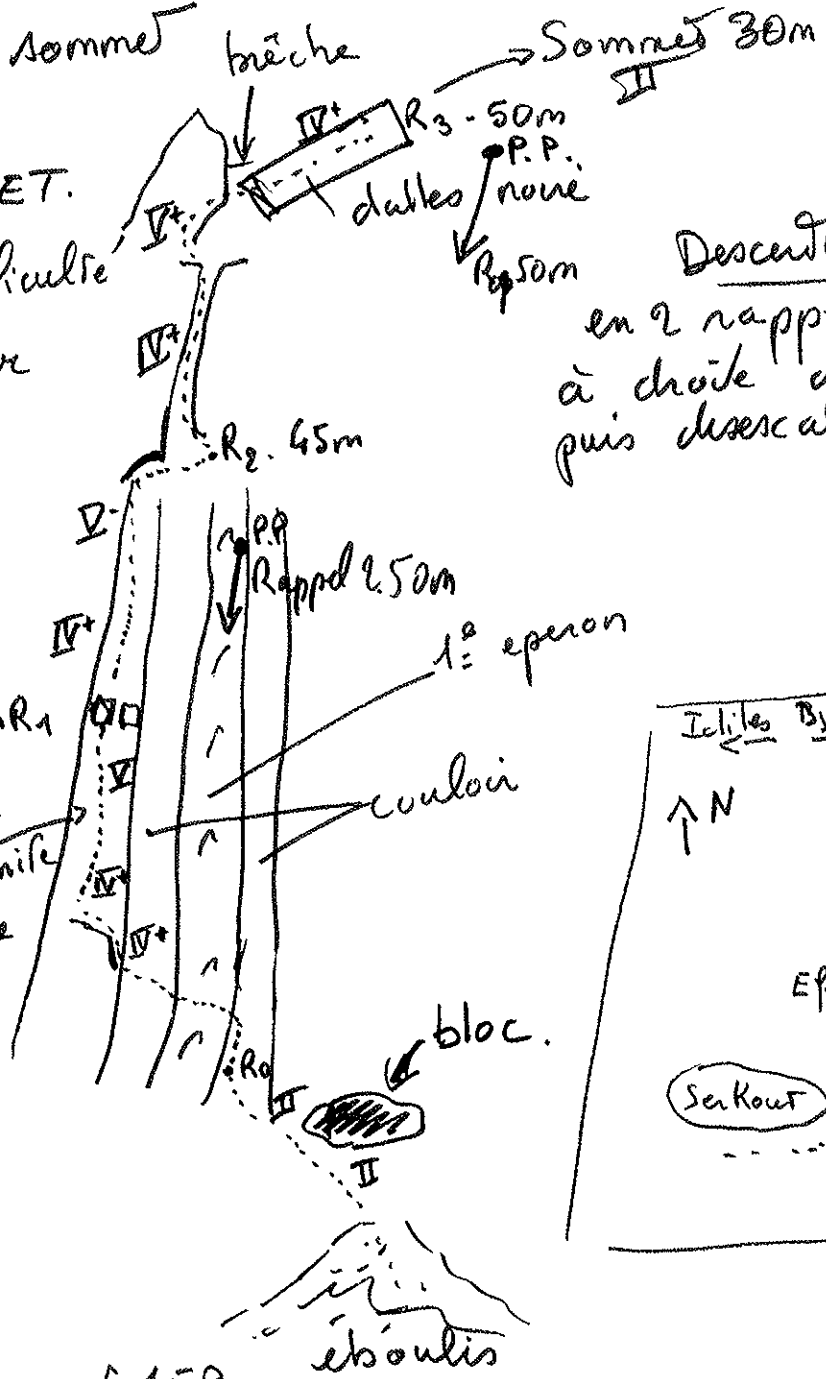
éperon de
gauche, limite
de la face

Privoir.

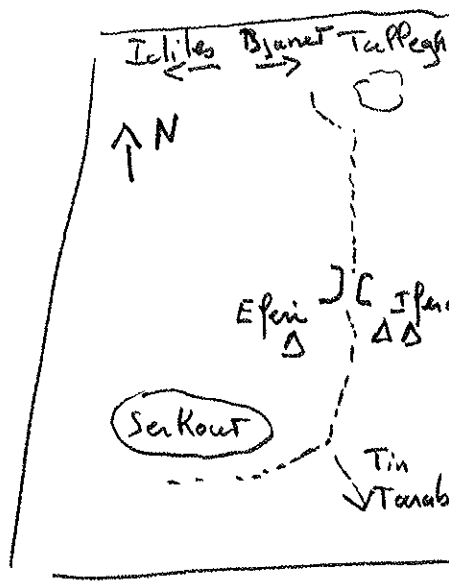
friends. (0 → 4)

stoppeurs (1 → 9)

4 pitons dont 1 cornière et 1 EP.



Descente;
en 2 rappels de 50
à droite de la voie
puis descente.



ALGERIE.

HOGGAR oriental.

Massif de SISCART. IFARANE wan IDIKEL.
(2185m) sommet NW ou petit IFARANE - face SSW.

Le massif de SISCART est situé entre la
TalleghTeba et LEAKOUT.

Voie "jardin des sœurs". ID inf.

Voie superbe, dans un très bon rocher. Elle remonte
(sauf L1) les rappels de la voie de descente.

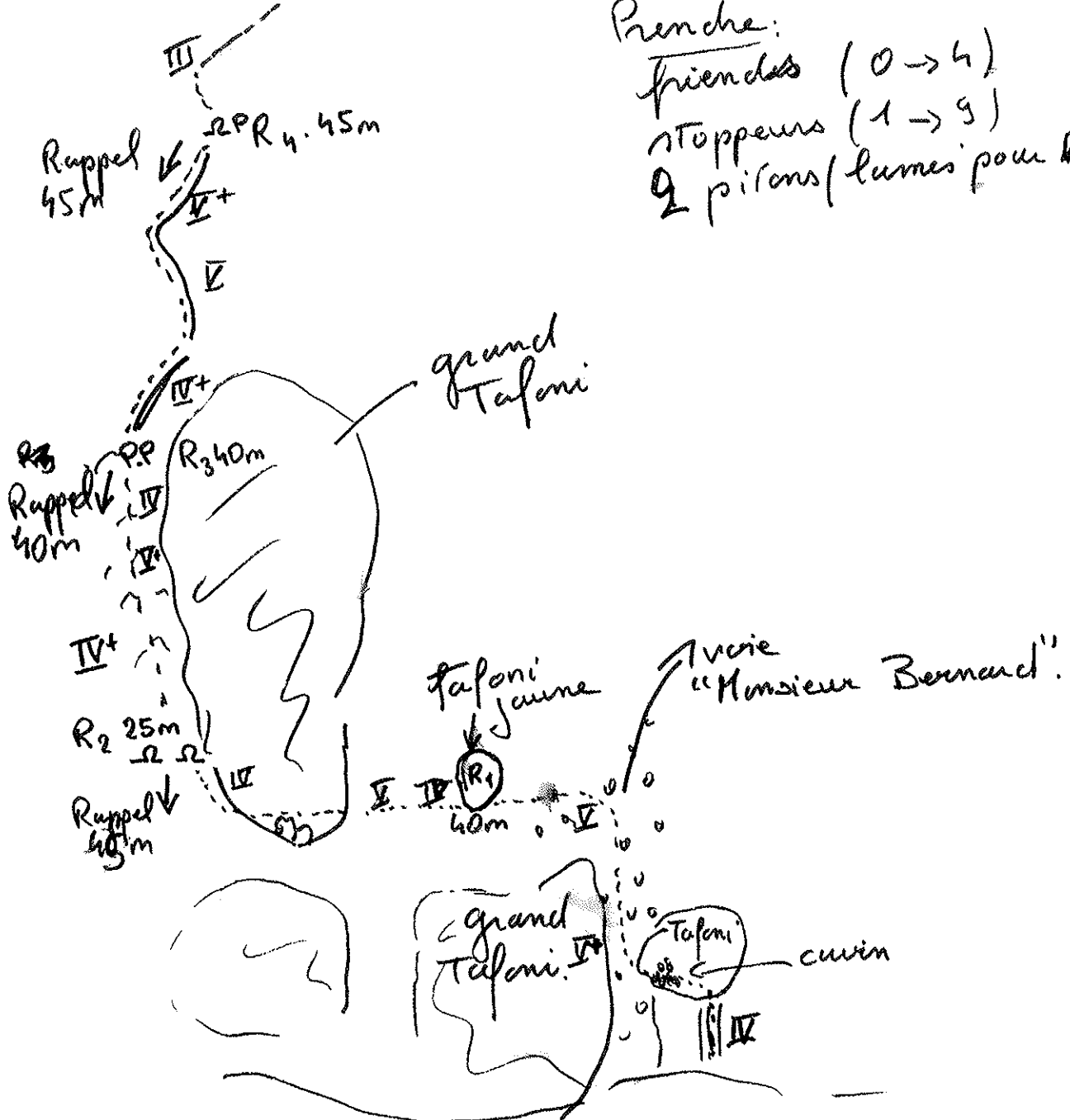
1^{re} ascension le 22/02/09 par Alain et Anne BRUZY. O. DUPUY
et J. LABAT.

Preuche:

friends (0 → 4)

stoppeurs (1 → 9)

2 pitons / lames pour R1 et L1

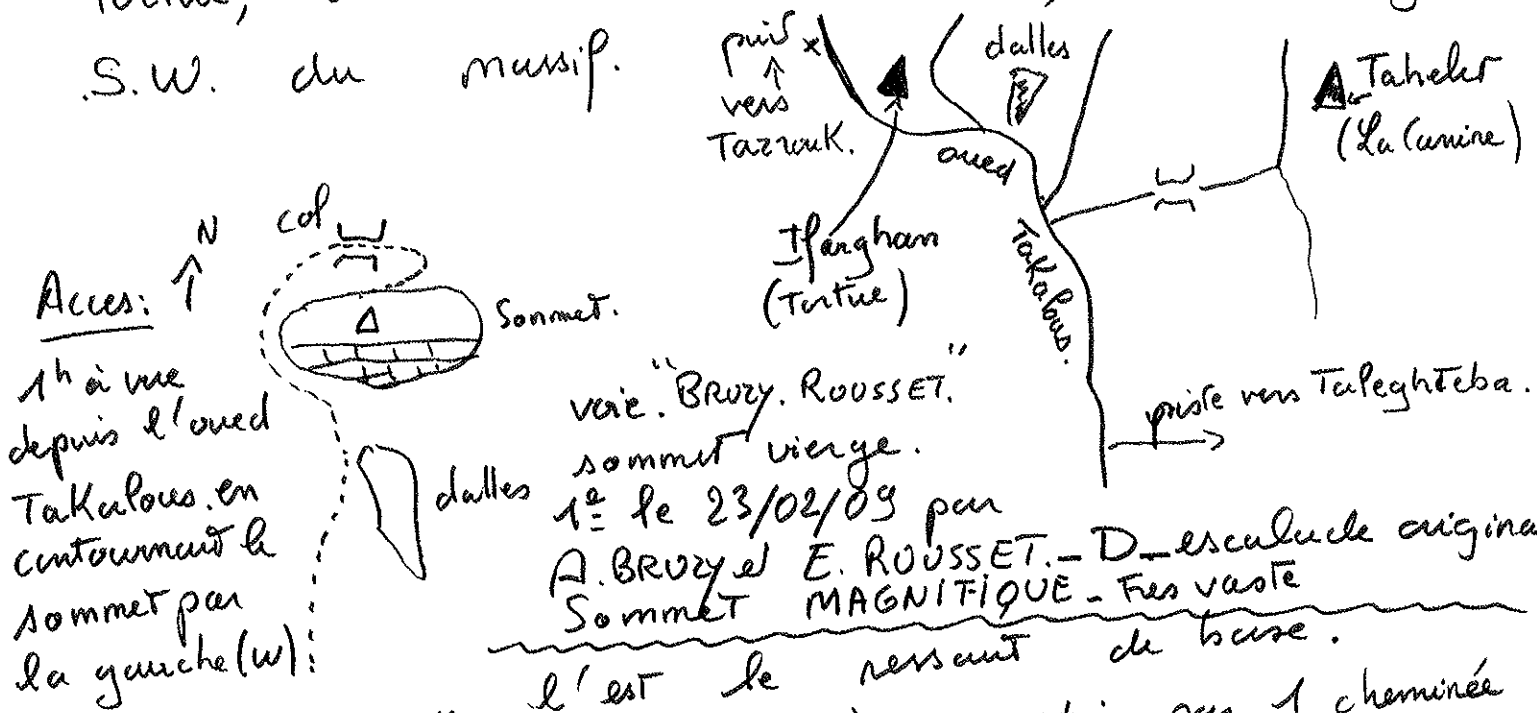


ALGERIE.

massif du SERKOUT.

Pic Ifarghan (La Tortue en Tamahacq).

Cette montagne caractéristique d'une carapace de Tortue, domine l'oued Takalous, dans l'angle S.W. du massif.



1^{er} le 23/02/09 par A. BROUY et E. ROUSSET. - D_escalade originale
SOMMET MAGNIFIQUE - Fes vaste
 l'est le versant de base.

On contourne Demander par 1 dalle couchée (II) qui plus par 1 cheminée
 couloir étroite et pénible qui s'élève vers l'Est (III)
 dont on sort par des blocs (IV). On peut aussi après
 avoir fait 10 m dans la cheminée rejoindre son
 arête gauche (IV). Au sortir de la cheminée prendre à
 droite une autre cheminée plus raide (IV) dont on sort à
 gauche par 1 pas délicat. (V). Suivre la voie à gauche
 (25m) on arrive à un tunnel. Traverser la montagne
 On débouche versant S. Prendre à droite une dalle (VI)
 descende derrière une autre dalle (V-). Rejoindre 1 cheminée
 facile puis faire un enjambement... Sommet vaste
 magnifique. Un rappel versant N (sans bloc) ramène
 au sommet de la cheminée étroite.
 corde 2x50. friends 2.3.4. singles.

ALGERIE.

massif du SERKOUT.

Pic Tabelet (La Canine).

Le sommet que nous avions baptisé le "Cervin" est très visible lorsque l'on contourne le massif par le Sud.

On rejoint l'oued situé à sa base en jeep depuis l'oued Takadous. Une montée rude dans le cours de l'oued (dalles) puis droit dans le versant à châte amène au col situé au Nord du Sommet. (2h).

Tabelet Arête N. 220m.

TD inf. V⁺.

"Les légards du Beaur".

1^{er}: Alain et Anne BRUY et Jérôme LABAT.

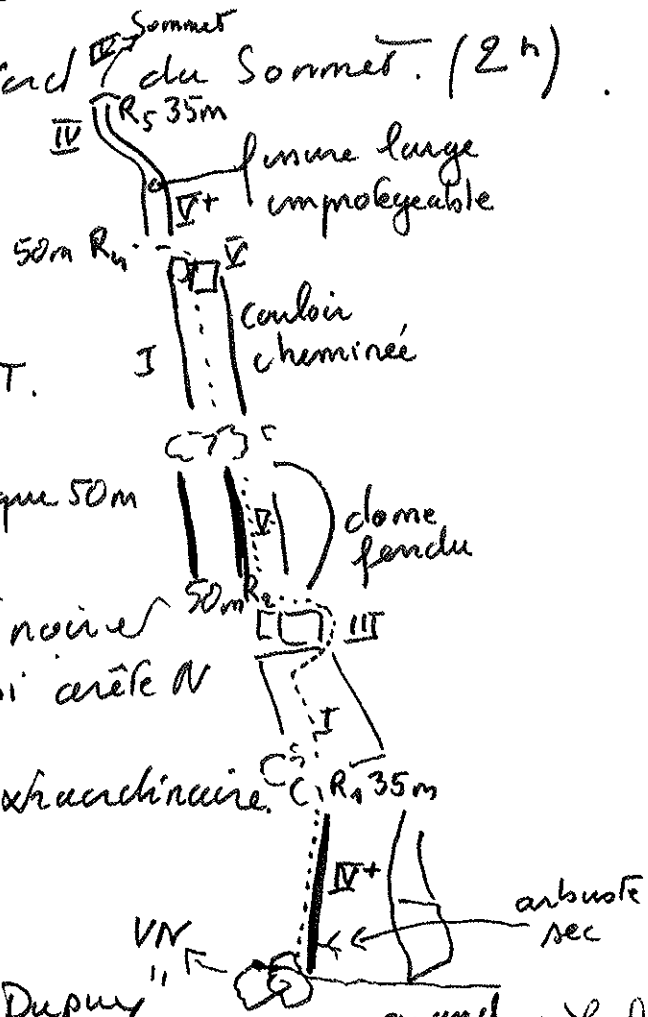
le 24/02/09. Sommet vierge.

(Il y a eu visiblement une tentative jusqu'à 50m sous le sommet).

Très belle voie, dans un granit noir et

jaune magnifique. C'est une "mini arête N de la Saret".

Sommet en forme d'obus - extraordinaire. L₅ est impraticable sur 25m.



Descente: le long de la "Roussot Dupuy" (35m) Un rappel (2P) permet d'atteindre à l'Est grand col plat mare sèche

du dome sommital - une ferrasse.

La descente vers le N. passer sous des blocs.

Un autre rappel sur 1 bloc (25m) permet de franchir un dernier versant. Il faut ensuite suivre vers la gauche des vires qui mènent au col.

ALGERIE.

Massif du SERIKOUT.

Pic Tahelot (La Camire).

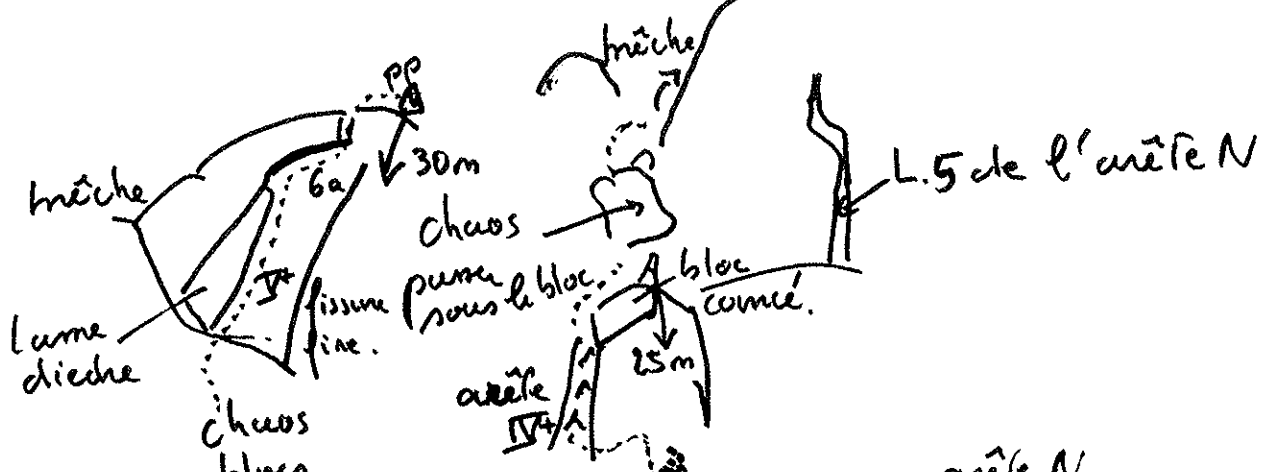

Voie presque normale - gravie le 24/02/09 par
Olivier DUPLY et Eric ROUSSET - TD inf.

friends de 2 à 4/5 conseil

Sommet vierge.

Une tentative a dû être menée jusqu' au pied du
dome (1 anneau de corde trouvée sur 1 bloc) mais
sur le sommet ni cairn ni amarrages de rappels
ne pouvaient un passage quelconque avant nous.


Ce sommet, bien visible lorsque
l'on longe le massif par le
sud, ne connaît pas de
voie facile.



cheminement ingénieux et rapide le
long de la voie de descente.

Elle est relativement difficile mais cet
itinéraire semble être le + rapide pour
atteindre ce sommet.

Rocher superbe -



ALGERIE. HOGGAR.
 region de l'oued Tanjet.

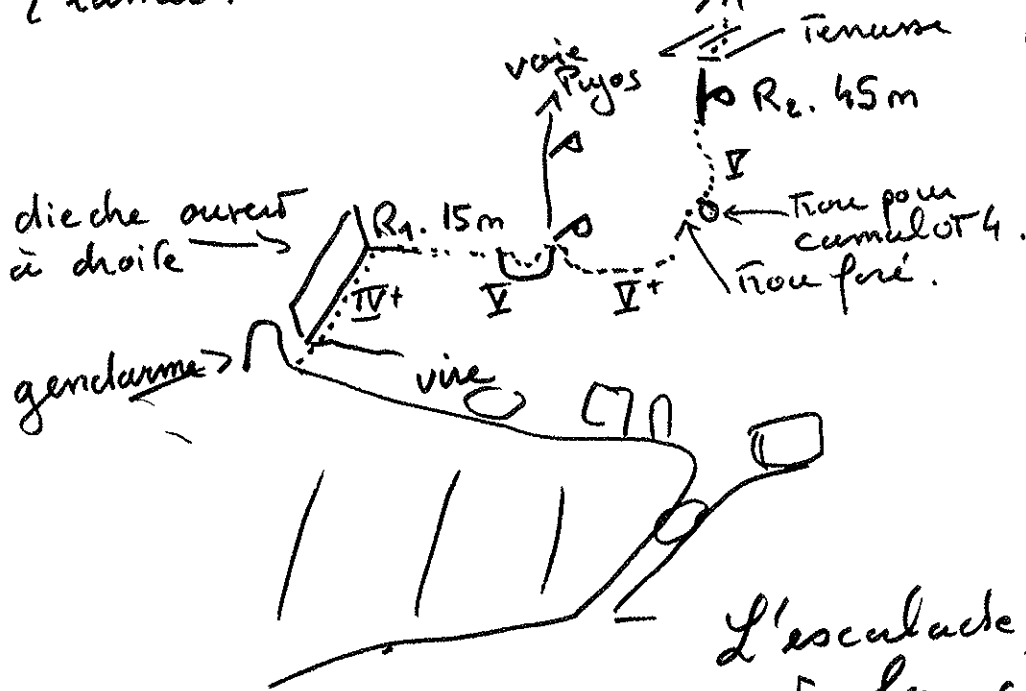
Petit TARARA. face N.

1. ascension le 27/02/03 par
 A. BRUY. O. DUPUY et E. ROUSSET.

Magnifique escalade. 20m à droite
 de la voie Pujos dans un très
 beau rocher.

L2 est très expo.
 Le reste se protège bien mais peu.
 friends 00 à 4. doublet 1,5 et 2
 stoppeurs.

pitons 2 EP
 2 lames.



voie de la
 "vache rouge"

180m-TD -

approche:
 2'30" depuis
 le camp
 installé
 "dans Tarara"

Descente:
 par la VN,
 arête E.
 1 rappel de 20m
 puis descente
 jusqu'à la
 mèche entre
 deux sommets

L'escalade, soutenue,
 emprunte la coulée roche
 profonde au centre de la

Tarara est un endroit unique, qui
 réserve de sacrés surprises, la première étant
 l'entrée "dans TARARA".

ALGERIE.

Region de l'Oued Tanyet.

Imerous. voie normale face NW.

TD inf.

voie de grande ambiance dans un cadre magnifique
Rocher mauvais dans L₂ mais corne ensuite.

A faire pour L₄ et L₅ uniques.

Demander 20 m à droite et légèrement en contre bas de l'éperon N.

La description dans le livre de B. Pieme est bonne
celle du topo de T. Dulac est erronée...

oued

D'après les locuteurs cette voie est souvent tentée... mais peu réussie -

1^o ascension.

1979

Coys et Pujos.

friends de 1 à 3,5
doubler le 2.

stoppeurs.

III... R₅ 7/20m

20m R₄

colone

PP R₃ IV+

bloc corne

PP R₂ 25m

a vize IV

vizette

éperon Nord

x R₁ 20m

↑ Apit de 8.

IV

a vize

IV

IV

IV

IV

IV

IV

IV

IV

IV

IV

IV

IV

IV

IV

IV

IV

IV

IV

IV

IV

IV

IV

IV

IV

IV

IV

IV

IV

IV

IV

IV

IV

IV

IV

IV

IV

IV

IV

IV

IV

IV

ALGERIE. HOGGAR oriental.

Massif de SISCART. IFARANE wan IDIKEL.
(31850m) sommet NW. ou petit IFARANE fauessu

Le massif de SISCART, situé à mi-chemin entre
du Talleghteba et le SERKOUT n'avait pas été
prospéré par les alpinistes -
voie "Monsieur Bernard". TD/TD sup. \approx 150m.

1^{re} ascension le 21/02/09 par
A. BRUZY - O. DUPLY - J. LABAT - E. ROUSSET.
Sommet vierge.

Voie absolument magnifique
dans un rocher excellent.
(sauf 1 courte section de L.3)

Descente en trois rappels
(45, 40 et 45m) sur la gauche
de la face.

Le premier rappel est dans
un renforcement. 25m sous
le sommet (R2+P) le
deuxième sur l'éperon (P+P)
et le troisième au
bas de l'éperon (R2+R2)
grand



Plats:
en place 2 pitons
(R1 et R2)

à manche:
- friends 1 → 4 (2x2)
- coins 1 → 3.
- 4 pitons dont un
EP non
obligatoires

